

## VILLA SMALA - STUDIOS À CAPBRETON

### VILLA SMALA-BUNGALOWS À CAPBRETON

Bienvenue à la Villa Smala, dans la forêt de pins et de  
chênes!

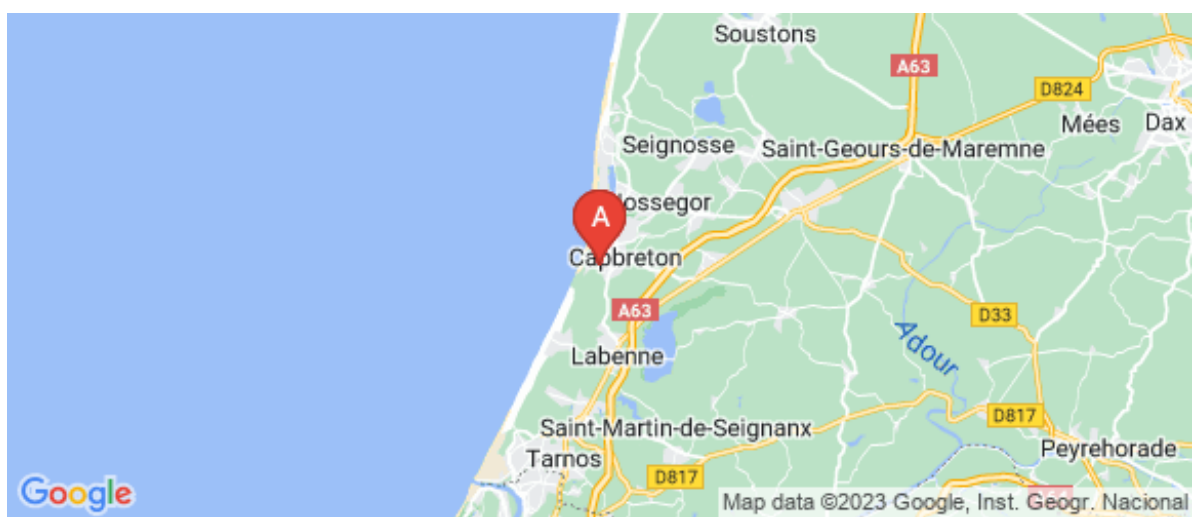
<https://villa-smala-capbreton.fr>



Lisa Helmer

+33 6 61 84 06 03  
+33 6 61 12 92 13

- A** Villa Smala - bungalow 1 - Capbreton :  
52 impasse de la Semie 40130 CAPBRETON
- B** Villa Smala - Bungalow 2 - Capbreton :  
52 impasse de la Semie 40130 CAPBRETON





## Villa Smala - bungalow 1 - Capbreton



Appartement



4

personnes



2

chambres



35

m<sup>2</sup>

### Bungalow cosy aux saveurs de brocante et de voyages

Bienvenue à la Villa Smala! Heureux propriétaires de cette charmante maison sous les pins et les chênes, nous louons nos deux bungalows entièrement refaits dans lesquels vous profiterez de votre terrasse, d'un accès à la piscine chauffée (de mimai à fin octobre) et au jardin. Si vous souhaitez laisser votre voiture le temps de vos vacances alors vous êtes au bon endroit! Le circuit de pistes cyclables est à deux coups de pédale de votre bungalow: nous sommes situés à 5 minutes du centre-ville de Capbreton et à 10 minutes de la plage des Océanides. Pour les bons plans "surf" et "vélos", jetez un coup d'oeil dans la partie "livret d'accueil" de notre site. A Très bientôt!



## Pièces et équipements

<i>Chambres</i>	Chambre(s): 2 Lit(s): 3	dont lit(s) 1 pers.: 2 dont lit(s) 2 pers.: 1
	Literie et linge de lit de qualité. Les lits sont faits à votre arrivée.	
<i>Salle de bains / Salle d'eau</i>	Salle de bains avec douche	Sèche cheveux
	Salle(s) d'eau (avec douche): 1	
<i>WC</i>	WC: 1	
<i>Cuisine</i>	Kitchenette	
	Four	Lave vaisselle
	Réfrigérateur	
<i>Autres pièces</i>	Terrasse	
<i>Media</i>	Télévision	Wifi
<i>Autres équipements</i>	Lave linge privatif	Matériel de repassage
<i>Chauffage / AC</i>	Chauffage	
<i>Exterieur</i>	Abri pour vélo ou VTT	Barbecue
	Jardin	Local pour matériel de sport
	Salon de jardin	
<i>Divers</i>	Piscine chauffée (fin juin 2022) Rack pour les planches de surf à disposition et douche extérieure pour rincer le matériel.	

## Infos sur l'établissement



*Communs*

A proximité propriétaire  
Habitation indépendante

Entrée commune  
Jardin commun



*Activités*



*Internet*

Accès Internet



*Parking*

Parking



*Services*

Location de draps et/ou de linge

Nettoyage / ménage

Le linge de lit et les serviettes sont fournis (lits faits à l'arrivée).  
fraise de ménage et de linge à ajouter au règlement: 60€ pour un séjour de 7 jours et plus / 30€ pour un séjour de moins de 7 jours



*Extérieurs*

Piscine partagée

Piscine chauffée

La piscine chauffée est à votre disposition jusqu'à 20H30. Les enfants restent sous l'entière responsabilité de leurs parents: la piscine n'est pas surveillée.

## Tarifs (au 25/08/23)

Villa Smala - bungalow 1 - Capbreton

nombre de nuitées minimum en semaine: 3 (du 02/04 au 01/07 puis du 27/08 au 31/12). Nombre de nuitées minimum du 01/07 au 27/08: 7

### A savoir : conditions de la location

<i>Arrivée</i>		Tarifs en €:	Tarif 1 nuit en semaine (L, M, M, J, D)	Tarif 1 nuit en weekend (V ou S)	Tarif 2 nuits weekend (V+S)	Tarif 7 nuits semaine
<i>Départ</i>		du 08/07/2023 au 25/08/2023				1400€
<i>Langue(s) parlée(s)</i>	Anglais Espagnol Français	du 26/08/2023 au 08/09/2023	150€		300€	1050€
<i>Annulation/ Prépaiement/ Dépot de garantie</i>		du 09/09/2023 au 15/09/2023	140€		280€	980€
<i>Moyens de paiement</i>	Cartes de paiement Chèques bancaires et postaux Chèques Vacances Espèces Virement bancaire	du 16/09/2023 au 29/09/2023	120€		240€	800€
<i>Petit déjeuner</i>	Pas de petit-déjeuner proposé.	du 30/09/2023 au 27/10/2023	110€		220€	770€
<i>Ménage</i>		du 28/10/2023 au 03/11/2023	90€		180€	630€
<i>Draps et Linge de maison</i>	Draps et/ou linge compris	du 04/11/2023 au 22/12/2023	85€		170€	595€
<i>Enfants et lits d'appoints</i>	Lit bébé	du 23/12/2023 au 05/01/2024	90€		180€	600€
<i>Animaux domestiques</i>	Les animaux ne sont pas admis.	du 06/01/2024 au 12/04/2024	85€		170€	595€
		du 13/04/2024 au 03/05/2024	100€		200€	700€



## Villa Smala - Bungalow 2 - Capbreton



Appartement



4

personnes



2

chambres




35

m<sup>2</sup>



**Bungalow cosy aux saveurs de brocante et de voyages**  
Bienvenue à la Villa Smala! Heureux propriétaires de cette charmante maison sous les pins et les chênes, nous louons nos deux bungalows entièrement refaits dans lesquels vous profiterez de votre terrasse, d'un accès à la piscine chauffée (fin juin 2022) et au jardin. Si vous souhaitez laisser votre voiture le temps de vos vacances alors vous êtes au bon endroit! Le circuit de pistes cyclables est à deux coups de pédale de votre bungalow: nous sommes situés à 5 minutes du centre-ville de Capbreton et à 10 minutes de la plage des Océanides. Pour les bons plans "surf" et "vélos", jetez un coup d'oeil dans la partie "livret d'accueil" de notre site. A Très bientôt!





## Pièces et équipements

<i>Chambres</i>	Chambre(s): 2 Lit(s): 3	dont lit(s) 1 pers.: 2 dont lit(s) 2 pers.: 1
<i>Salle de bains / Salle d'eau</i>	Salle de bains avec douche Sèche serviettes	Sèche cheveux
<i>WC</i>	Salle(s) d'eau (avec douche): 1 WC: 1	
<i>Cuisine</i>	Kitchenette Four Réfrigérateur	Plancha Lave vaisselle
<i>Autres pièces</i>	Salon	Terrasse
<i>Media</i>	Télévision	Wifi
<i>Autres équipements</i>	Lave linge privatif	Matériel de repassage
<i>Chauffage / AC</i>	Chauffage	
<i>Exterieur</i>	Jardin	Salon de jardin
<i>Divers</i>	Rack pour les planches de surf à disposition et douche extérieure pour rincer le matériel.	

## Infos sur l'établissement



*Communs*

A proximité propriétaire  
Habitation indépendante

Entrée commune  
Jardin commun



*Activités*



*Internet*

Accès Internet



*Parking*

Parking



*Services*

Le linge de lit est mis à disposition (lits faits à l'arrivée) ainsi que les serviettes de toilette.  
Frais de ménage à ajouter au prix de la location: 30€ pour un séjour de moins de 7 jours / 60€ au-delà



*Extérieurs*

Piscine chauffée

## Tarifs (au 25/08/23)

Villa Smala - Bungalow 2 - Capbreton

nombre de nuitées minimum en semaine: 3 (du 02/04 au 01/07 puis du 27/08 au 31/12). Nombre de nuitées minimum du 01/07 au 27/08: 7

### A savoir : conditions de la location

<i>Arrivée</i>	
<i>Départ</i>	
<i>Langue(s) parlée(s)</i>	Anglais Espagnol Français
<i>Annulation/Prépaiement/Dépot de garantie</i>	
<i>Moyens de paiement</i>	Cartes de paiement Chèques Vacances Chèques bancaires et postaux Espèces Virement bancaire
<i>Ménage</i>	
<i>Draps et Linge de maison</i>	Draps et/ou linge compris
<i>Enfants et lits d'appoints</i>	Lit bébé Nous fournissons le lit bébé ainsi que des barrières pour les lits. Nous pouvons aussi vous fournir un pot et une petite baignoire.
<i>Animaux domestiques</i>	Les animaux ne sont pas admis.

Tarifs en €:	Tarif 1 nuit en semaine (L, M, M, J, D)	Tarif 1 nuit en weekend (V ou S)	Tarif 2 nuits weekend (V+S)	Tarif 7 nuits semaine
du 08/07/2023 au 25/08/2023				1400€
du 26/08/2023 au 08/09/2023	150€		300€	1050€
du 09/09/2023 au 15/09/2023	140€		280€	980€
du 16/09/2023 au 29/09/2023	120€		240€	800€
du 30/09/2023 au 27/10/2023	110€		220€	770€
du 28/10/2023 au 03/11/2023	90€		160€	630€
du 04/11/2023 au 22/12/2023	85€		170€	595€
du 23/12/2023 au 05/01/2024	90€		180€	600€
du 06/01/2024 au 12/04/2024	85€		170€	595€
du 13/04/2024 au 03/05/2024	100€		200€	700€

# Mes recommandations

Que faire à Landes Atlantique Sud

Les Spots

OFFICE DE TOURISME LANDES ATLANTIQUE SUD  
[WWW.LANDESATLANTIQUESUD.COM](http://WWW.LANDESATLANTIQUESUD.COM)



## Casa Beltza

+33 7 83 00 39 00  
4 bis Allées Marines

[https://www.facebook.com/pages/Casa](https://www.facebook.com/pages/Casa-Beltza)

0.7 km  
CAPBRETON



Bar à vin, cave bio et nature, charcuteries et fromages du terroir. Casa beltza vous accueille sur les berges du canal du Boudigau. En toute détente venez déguster un verre, petit dej' ou collation au calme ou dans l'ambiance du marché local.



## Bodega du marché

+33 6 89 39 80 30  
Les Halles

0.7 km  
HOSSEGOR



Bodega, Tapas, Jambon, Vin



## Terramar

+33 6 15 81 51 23  
Plage Santocha

1.6 km  
CAPBRETON



Resto de plage - Apéro sunset - Mercredis music live Dans une ambiance guinguette, petites loupottes et coussins japonisants, on s'installe dans les chiliennes éparpillées sur la plage pour profiter de la vue sur l'océan, les blockhaus du Santocha et les montagnes basques. Une cabane de plage chic et cool en front de mer, vue sur l'océan, repas les pieds dans le sable. En octobre à Terramar : Profitez de votre pause déjeuner pour prolonger l'été et déguster de bons petits plats face à l'océan.



## Mambo Delizie Italiane

+33 9 73 23 34 13 +33 7 85 72 34 55

81 Avenue Maréchal de Lattre de Tassigny

1.7 km  
CAPBRETON



Le Mambo est un bistrot italien tenu par une famille italienne désireuse de vivre au plus près de l'océan. Les produits de base utilisés dans l'élaboration des plats, provient chaque semaine d'Italie, la vaste gamme de pâtes fraîches, les vins... les desserts maison et une carte toujours renouvelée sont l'essence d'un lieu chaleureux, qui vous accueille dans une ambiance musicale originale. Debora, Paolo et leur équipe vous attendent chez eux au Mambo de mars à décembre.



## Bistrot Baya Le restaurant Panoramique du BAYA HOTEL

+33 5 58 41 80 00

85, Avenue Maréchal de Lattre de Tassigny

1.8 km  
<https://www.baya-hotel-capbreton.com>  
CAPBRETON



Avec sa terrasse panoramique face à l'océan, le BISTROT BAYA vous accueille du petit déjeuner au dîner, pour vos repas en tête à tête, entre amis ou repas d'affaires. Restaurant cosy & convivial. Au Bistrot Baya vous aurez l'occasion de découvrir le patrimoine culinaire de notre chef Jérémy COMBES. Le Chef a choisi le Baya Hôtel pour transmettre son envie permanente de nous régaler par sa cuisine à base de produits frais, de saison, locaux et régionaux. Du 30/10/2023 au 31/05/2024, le restaurant sera uniquement ouvert le midi et le bar jusqu'à 19h

# Mes recommandations (suite)

Que faire à Landes Atlantique Sud

Les Spots

OFFICE DE TOURISME LANDES ATLANTIQUE SUD

[WWW.LANDESATLANTIQUESUD.COM](http://WWW.LANDESATLANTIQUESUD.COM)



## Bar à couscous - Le Mille Sabords

+33 7 49 10 61 41  
Quai Bonnamour

1.8 km  
CAPBRETON



Bar à couscous - Le Mille Sabords  
C'est un lieu où on se retrouve en famille ou entre amis autour de bon plats de la cuisine méditerranéenne. Venez déguster couscous et tajines sur le port de Capbreton. Sur place ou à emporter.



## La Petite Table

+33 5 58 72 36 72# +33 5 58 72 36 72  
+33 7 88 11 67 77  
7 quai de la pêcheirie 7 Quai de la Pêcheirie

<http://lapetitetablecapbreton.fr/>  
2.0 km  
CAPBRETON



Restaurant Bistronomique. David et Virginie vous proposent une cuisine bistronomique ouverte sur le monde, nourrie des voyages du chef David Boulouys et mettant à l'honneur les plus beaux produits des terroirs locaux. Membre du Collège Culinaire de France




## Maison Goustut

+33 5 58 42 18 38  
Quai de la Pêcheirie  
<https://www.goustut.fr>

2.0 km  
CAPBRETON



Goustut c'est une cuisine «fait maison» avec des produits locaux et de saison. Les poissons proviennent directement de la pêche de Capbreton.



## Monsieur Mouette

+33 5 58 73 62 02  
Esplanade du Bourret  
<https://www.monsieurmouette.fr/>

2.1 km  
CAPBRETON



Pour un simple déjeuner, un apéro entre amis ou une folle soirée, Monsieur Mouette est l'endroit où passer un bon moment. Une ambiance chaleureuse, de la bonne musique et une belle équipe. Notre carte est courte, cuisinée avec des produits frais et de saison. Et parce que nous aimons notre région, les producteurs locaux sont à l'honneur.



## Belharrà Café

+33 5 58 42 59 22  
Boulevard François Mitterrand  
<https://www.belharracafe.com>

2.3 km  
CAPBRETON



Situé sur le front de Mer de Capbreton avec une vue privilégiée sur l'Estacade, le Belharrà Café vous accueille tous les jours de la semaine, en salle ou en terrasse, pour des moments inoubliables en famille ou entre amis. Assis face à l'océan, vous bénéficiez d'un cadre unique. Des tempêtes hivernales aux couchers de soleil de l'été, le Belharrà est en communion avec la splendeur de l'océan.

# Mes recommandations (suite)

Que faire à Landes Atlantique Sud

Les Spots



OFFICE DE TOURISME LANDES ATLANTIQUE SUD  
[WWW.LANDESATLANTIQUESUD.COM](http://WWW.LANDESATLANTIQUESUD.COM)



## Les p'tits bouchons

+33 7 86 57 21 56

Place Notre-Dame de Capbreton

2.5 km  
CAPBRETON



Réouverture en terrasse le 01/04. De 9h à 23h service non-stop. Ambiance cosy pour se restaurer, déguster une glace ou prendre un apéro sunset les pieds dans le sable. Venez découvrir nos brunchs, nos spécialités de ceviches et produits locaux, notre carte de vins. Nombreux concerts acoustiques tout au long de la saison estivale.



## Made With Love

+33 6 11 46 26 07

Place des Halles

<https://www.facebook.com/madewithlove>

2.7 km  
HOSSEGOR



Made with Love, situé au cœur des Halles d'Hossegor, est le repère des gourmands. Découvrez sur place où a emporter les délicieuses pâtisseries faites maison par Dana, prenez le temps d'un café ou d'un thé, ou bien laissez vous tenter par un de nos jus de fruits et légumes frais du marché, ainsi que nos merveilleuses salades. Traiteur sucré et salé, Made With Love c'est aussi tous vos gâteaux d'Anniversaires, Wedding Cakes ainsi que tous vos événements sur commande.



## Tante Jeanne

+33 5 58 43 96 38


45 avenue Paul Lahary

<https://pay.mytrivec.com/restaurant/10>

2.8 km  
HOSSEGOR



Ouvert tous les jours de 8h à minuit  
Vous allez l'aimer !



## Green Cantine

+33 9 66 93 77 04

28 av. de la Gare

<http://www.green-cantine.fr/>

2.9 km  
HOSSEGOR



Salades - Wraps - Soupes Plats chauds - Jus - Pâtisseries Belles terrasses dans le centre-ville et jardin sur le toit.



## Chez Pif- Lorenzi et fils- Cabane ostréicole

+33 6 31 96 98 32

Fond du lac d'Hossegor Av. du Touring-Club

2.9 km  
HOSSEGOR



Ostréiculteur - Producteur d'huîtres - Tradition Vente d'huîtres à emporter Dégustation sur place Cadre paisible et naturel avec vue imprenable sur le Lac

# Mes recommandations (suite)

Que faire à Landes Atlantique Sud

Les Spots

OFFICE DE TOURISME LANDES ATLANTIQUE SUD

[WWW.LANDESATLANTIQUESUD.COM](http://WWW.LANDESATLANTIQUESUD.COM)



## Le Bistro Balnéaire

+33 5 58 43 54 95

1830 Avenue du Touring Club de France

<https://www.lebistrobalneaire.fr/>

4.1 km  
HOSSEGOR



Idéalement situé en face du lac d'Hossegor, Venez découvrir notre terrasse panoramique offrant une des plus belles vues de notre joyaux marin. Cuisine ouverte avec cuisson à la braise conjuguant brasserie traditionnelle et inspirations japonaises. Carte de sushis à déguster sur place ou à emporter. Cocktails savoureux et créatifs. Carte de tapas aux accents audacieux.



## Bidonvilla

+33 6 60 39 88 43

51 avenue des Tisserands

<http://www.facebook.com/bidonvilla>

5.7 km  
HOSSEGOR



Ouvert toute l'année. Du lundi au vendredi le midi de 12h à 14h ; du mercredi au vendredi le soir de 18h30 à 21h. Le soir, à emporter seulement. Réservation recommandée. Plat du jour : 9 €. Vin au verre. Soupe miso 2,50 €, sushis à partir de 3 €, plat chaud à partir de 8 €, dessert maison à partir de 3,50 €, bière Saïgon 3,50 €, thé au jasmin 2,50 €. Chèque Restaurant. Terrasse. Vente à emporter.



## Chez Monette

5 avenue Jean Moulin

<https://www.facebook.com/ChezMonette>

5.7 km  
SEIGNOSSE OCEAN



Que vous soyez seul, en famille, entre amis ou pour fêter un événement, Monette vous accueille tous les soirs dans son jardin exotique, sous la varangue ou sur les grandes tables opium des paillotes, ici tout le monde est décontracté ! Ses plats et sa cuisine du monde, rapportés de nombreux voyages sont élaborés quotidiennement avec des produits frais. Cadre et ambiance uniques. Idéal pour les familles avec enfants. Pas de réservation possible. Animaux acceptés. Bienvenue Chez Monette !



## Organico

+33 5 58 42 84 08

261 av. des Rémouleurs

6.0 km  
HOSSEGOR



Chez Organico, nous nous engageons à utiliser autant de produits biologiques que possible dans tous nos plats et boissons. Nous travaillons en collaboration avec des producteurs et fournisseurs locaux pour vous apporter les meilleurs ingrédients disponibles, tout en minimisant leur empreinte carbone et leur impact sur l'environnement. Notre menu changera régulièrement afin de suivre les saisons et la disponibilité des produits, tout en vous offrant la possibilité d'essayer de nouvelles saveurs.



## Midgard

+33 5 58 73 86 44

54 avenue du Penon

<https://midgard-seignosse.com/>

6.3 km  
SEIGNOSSE OCEAN



Situé derrière la dune à Seignosse, c'est le rendez-vous des amoureux de cuisine du monde : brunch, poke bowl, tacos, burger... Venez découvrir une carte aux saveurs d'ici et d'ailleurs dans un restaurant à l'atmosphère unique, chaleureuse et conviviale. Sur place ou à emporter, on vous concocte avec amour des plats simples, sains et authentiques.


# Mes recommandations (suite)

Que faire à Landes Atlantique Sud

Les Spots



OFFICE DE TOURISME LANDES ATLANTIQUE SUD  
[WWW.LANDESATLANTIQUESUD.COM](http://WWW.LANDESATLANTIQUESUD.COM)



## Couleur locale Bourdaines

+33 7 88 69 25 42# +33 6 33 77 32 90

Plage des Bourdaines

<https://www.instagram.com/couleurloc>

7.0 km  
SEIGNOSSE OCEAN



Restaurant / bar de plage éco responsable, situé sur la plage des Bourdaines, pour manger ou boire un verre les pieds dans le sable avec une vue imprenable sur l'océan ! Pour toutes vos envies au fil de la journée :  
- En matinée petits déjeuners, cafés, jus frais pressés, smoothies, viennoiseries et gâteaux maison. - Restauration de 12h à 15h\* puis de 18h à 21h30\*, sans réservation. \*horaires pouvant varier selon la saison. - Goûters, crêpes, beignets, glaces, sandwiches. - Apéro tapas au coucher du soleil. Ainsi va la vie à la cabane Couleur locale où s'apprécie quiétude landaise et plaisir des moments entre amis. Retrouvez nous sur Instagram #couleurlocaleseignosse et Facebook Couleur Locale.



## Le Drop'in

+33 6 79 01 97 31

1798 avenue Charles de Gaulle

<https://www.facebook.com/Le.Drop.in>

7.9 km  
SEIGNOSSE




Restaurant / Bar à vins et tapas à Seignosse Bourg. Evènements et afterwork dans une ambiance conviviale et authentique au son rock/électro old school autour de bons vins et d'un voyage culinaire. Cuisine alliant le terroir et la cuisine du monde. Travail à l'ardoise évoluant au gré des saisons.



## Ma Kaï

1 avenue de la grande plage

8.5 km  
SEIGNOSSE



## Kafé Zen

+33 6 60 18 24 81


10 impasse de la Lande

<http://www.kafezen.fr>

9.3 km  
SEIGNOSSE



Situé dans le village de Seignosse, Kafé Zen Seignosse vous propose une nourriture saine et faite maison : poke bowls, açaï bowls, bagels, desserts et des produits locaux. Sur place, à emporter, livraison. Location de salle de l'Espace Malungos pour évènements et soirées.



## Piscine Municipale - Camping la Civelle

+33 5 58 72 15 11

Avenue des Biches

<https://www.capbreton.fr/infos-pratique>

0.6 km  
CAPBRETON



Piscine municipale dans l'enceinte du camping municipal la Civelle. Bassin de 25m de long sur 12,5m de large. Eau chauffée à 28°C. 5 couloirs de nage. 1 pataugeoire pour les petits. Les enfants de -12ans doivent être accompagnés d'une personne apte à les surveiller.

## LE RIO CAPBRETON

### Cinéma Le Rio

+33 5 58 72 29 84

Allées Marines

<https://www.cinemas-legrandclub.fr/>

0.8 km  
CAPBRETON



Projections et animations tout public tout au long de l'année. Salle classée Art et Essai - Salle climatisée. Son 7.1 Ouverture des portes 20 mn avant le début de la séance.



### Terra Aventura : Vingt mille lieues sous l'amer

2 Rue Prieuré

<https://www.terra-aventura.fr/>

0.8 km  
CAPBRETON



Une toute nouvelle façon de découvrir la commune de Capbreton, avec son centre ville, sa plage, son estacade, son port . . . Muni de votre application 100% gratuite "Terra Aventura", partez à la rencontre de Zisséo, qui vous emmènera découvrir son patrimoine maritime ;) Trouvez la cache et vous trouverez votre trésor : le fameux Poïz du parcours ! Prélevez un badge et remettez bien la bouteille au secret ! Puis vous validerez votre parcours soit : o en flashant le QR Code associé o en ayant récupéré le mot-mystère dans le carnet et en l'enregistrant sur la feuille de route du parcours, sur le site Internet.



### Spot des Océanides

Plage des Océanides

0.8 km  
CAPBRETON



Bienvenue sur le spot le plus au Sud de la commune... des plages plus sauvages, des pics moins fréquentés et moins de barres rapides. Les sessions peuvent devenir parfaites par une petite ou moyenne houle, avec de jolies déferlantes en droite et gauche. Lors de conditions plus importantes harponnez-vous à votre board, détendez-vous et expérimentez les tubes du spot qui sont au rendez-vous !



### Tennis Club CAPBRETON GAILLOU

+33 6 78 12 12 44


avenue du Gaillou

<https://tcgailou.wixsite.com/website>

0.8 km  
CAPBRETON



Le TCCG (Tennis Club Capbreton Gaillou), Club municipal de Capbreton, met à votre disposition : 10 courts de tennis avec 4 courts couverts (2 courts en terre battue et 2 courts en quick, éclairés) et 4 courts extérieurs (1 en terre battue 1 en quick et 2 en résine et 2 half courts). Location horaire. Leçons individuelles ou stages collectifs encadrés par BE (Brevet d'Etat) à l'année ou périodes de vacances scolaires. Tous niveaux. Cours individuels à la demande et stage à la semaine du lundi au vendredi 2 heures/jour.



### Centre équestre l'Appaloosa

+33 5 58 41 80 30

Zone de loisirs du Gaillou

<http://www.equitation-appaloosa.fr>

0.9 km  
CAPBRETON



École d'équitation. Cours et stages d'initiation et de perfectionnement sur chevaux. Moniteur diplômé d'état. Manège couvert. Promenades pour cavaliers de tous niveaux en forêt 1h / 1h30 et en bord d'océan 2h sur RDV téléphonique uniquement. Ouvert toute l'année.






## Médiathèque municipale "L'écume des jours"

+33 5 58 72 21 61  
Place Yan du Gouf

1.0 km  
CAPBRETON



Bibliothèque - Ludothèque. Livres, presse, CD, jeux. Catalogue en ligne sur [www.capbreton.fr](http://www.capbreton.fr) Du mardi au jeudi : 10h-12h / 14h-18h Vendredi : 14h-18h Samedi : 10h-12h30 / 14h-17h30 Fermé le Lundi et le vendredi matin




## Plage Santocha

+33 5 58 72 30 52

1.4 km  
CAPBRETON



"La locale" Ici on vient pour surfer, cette plage aussi appelée "La Savane" par les surfeurs locaux, filtre les grosses houles et capte les petites, c'est le terrain de jeu idéal de tous les passionnés de glisse. En été, jeunes et familles s'y côtoient avec convivialité et profitent d'une ambiance assurée autour d'un verre à la cabane. Elle est surveillée en été. Prisée par les écoles de surf, la plage du Santocha est un haut lieu de rendez-vous des surfeurs mais aussi des familles. De par la configuration de son poste de secours, la vigie couvre l'ensemble des baignades aménagées et la sortie du port de Capbreton. Surveillance : du 17 juin au 10 septembre Commodités : WC, douches au poste, buvette, contrôle des eaux de baignade en été tous les jours.



## Spot du Santocha

Plage de la Savane

1.5 km  
CAPBRETON



LE spot le plus réputé de Capbreton... l'authentique et l'incontournable spot de Santocha avec un potentiel surf qui dépasse tous ses congénères... Plusieurs pics se présentent à vous, de façon aléatoire, qui donne la chance à tous de pouvoir profiter d'une belle session ! Toutes les marées sont favorables pour se mettre à l'eau et apprécier une sympathique gauche ou une belle droite. Restez attentif à cette dernière, elle peut s'avérer extraordinaire grâce à la dernière digue rocheuse au Nord de la plage !



## Capbreton Sauveteur Côtier

+33 6 71 32 58 50

Pôle Glisse - Impasse de la Savane  
<http://www.cefssa40.com>

1.6 km  
CAPBRETON



Ouverte à tous, notre école de Sauveteur encadrée par des sauveteurs et des éducateurs diplômés, a pour vocation d'initier les petits et les plus grands au sauveteur côtier et ainsi vous faire découvrir, sous forme ludique, les particularités de l'océan Atlantique. Sous forme de séance d'1h30, d'un ou plusieurs jours, vous pourrez manipuler le matériel de sauveteur, devenir initié aux dangers de l'océan, aux techniques de sauvetages : en planche (nipper ou rescue), en bouées tube, en nage et en course sur sable avec les Beach flags (bâtons musicaux), c'est possible au sein de Capbreton Sauveteur Côtier. À travers nos diverses activités, nous amenons un large public vers la découverte de cette discipline qui est bien plus qu'un sport. Possibilité également de s'initier aux gestes de premiers secours. Toute l'année formation au Brevet de Secours Populaire Français (BSPF) et



## Mini-Golf du Port

+33 5 58 77 84 64

Avenue Georges Pompidou  
<http://www.capbreton.fr>

1.8 km  
CAPBRETON



A Capbreton, en bordure du Port de plaisance, venez vous amuser sur un mini golf de 11 trous sur gazon synthétique. Le parcours de 700 m, ombragé, est ouvert jusqu'à 23h30 de juin à fin août (dernière partie à 22h30). 2 courts de tennis en terre battue sont à la disposition des amateurs de la balle jaune. Tarifs spéciaux pour les groupes et colonies, n'hésitez pas à nous contacter par téléphone en saison. Horaires sur le site web.



## Spot du Prévent

Plage du Prévent

1.8 km  
CAPBRETON



Le spot est situé juste en face du fameux CERS et du Baya hôtel. Il est coincé entre deux digues rocheuses qui fournissent lors des grosses houles un spot plus à l'abri, pour tous les niveaux. Une ambiance décontractée, à la mi-marée et marée basse, pour deux jolies déferlantes en droite et gauche qui fonctionnent de mieux en mieux pour notre plus grand bonheur de surfeurs !




## Plage du Prévent

+33 5 58 72 30 52  
Plage du Prévent

1.8 km  
CAPBRETON



"L'amicale" En référence à l'ancien préventorium et face au CERS (Centre de Rééducation du Sportif) de Capbreton trône la plage du Prévent. Accueillante pour les familles et les retraités, elle est la camarade idéale pour apprendre à surfer ou tout simplement pour s'amuser ! C'est une annexe de la plage centrale de Capbreton ; le poste de secours est commun à la plage Savane. Un tapis favorise l'accès aux personnes à mobilité réduite, depuis le poste de secours de Savane. Un tiralo y est également disponible. Elle est non-fumeurs et surveillée du 8 juillet au 3 septembre. Commodités : WC, douches au poste, non fumeur, contrôle des eaux de baignade en été tous les jours. + Handi surf



## Skate park

+33 5 58 72 10 09  
Entrée par Boulevard des Cigales

2.0 km  
CAPBRETON



Le skate parc dédié à la pratique du street et du park est classé au sens des critères de la FF Roller & Skateboard au niveau technique du park B. Il est en extérieur et partiellement couvert avec 1650m<sup>2</sup> de street (dont 500m<sup>2</sup> couverts) + 550m<sup>2</sup> de bowl (dont 400m<sup>2</sup> couverts). Superficie totale : 2200m<sup>2</sup> Eclairage du bowl et du couloir street (total 900m<sup>2</sup> éclairé). 1650m<sup>2</sup> d'Aire de street



## Xcat' Voile

+33 6 34 33 27 74  
Ponton B  
<https://xcat.fr/>

2.1 km  
CAPBRETON



XCAT' l'océan autrement Observation des dauphins, coucher de Soleil & Tapas, balade en mer, pêche en mer, EVJF EVJH, immersion/dispersion de cendres au départ du Port de Capbreton. Unique sur la côte ! Venez découvrir toute la beauté et de la Côte d'Argent à bord de notre catamaran MAIMITI : voile découverte, balade en mer, voile & dauphins, observation des dauphins, voile & Tapas, soirée coucher de soleil avec repas Tapas, voile VIP, privatisation du bateau, programme sur mesure. Particuliers, groupes ou entreprises, privatisez un de nos bateaux pour vos anniversaires, enterrement de vie de garçon, de jeune fille ou tout autre événement. Immersion et dispersion de cendres funéraires. Bateau homologué avec équipage professionnel.



## Plage Centrale

+33 5 58 72 70 79  
Boulevard François Mitterrand

2.1 km  
CAPBRETON



"La Conviviale" De nature calme et urbaine, face aux commerces et restaurants, elle accueille, l'été, familles, estivants et jeunes gens. Les écoles de surf profitent des vagues adaptées aux débutants, tandis qu'en hiver, la plage centrale peut se révéler plus tumultueuse, mais reste un spot de surf protégé des fortes houles. C'est la plage principale de Capbreton, appréciée des familles, car elle est protégée de la houle. Elle est également labellisée Handi-Plage, avec des accès pour les personnes à mobilité réduite et trois tiralos. Commodités : WC, douches, deux clubs de plage, restaurants à proximité, contrôle des eaux de baignade en été tous les jours. Surveillance : du 27 mai au 29 octobre Club de Plage des Dauphins Ouvert du lundi au vendredi De 10h à 18.

# Mes recommandations (suite)

Que faire à Landes Atlantique Sud

Les Spots



OFFICE DE TOURISME LANDES ATLANTIQUE SUD  
[WWW.LANDESATLANTIQUESUD.COM](http://WWW.LANDESATLANTIQUESUD.COM)



## Yacht Club Landais Ecole de croisière habitable, coaching et balade en voilier

+33 5 58 43 96 48

PONTON C-H Avenue Georges

2.1 km Pampidou <https://voachtelublandais.fr/>

Ne restez pas à quai ! Embarquez pour admirer nos rivages côté mer avec notre équipage pour un dépaysement garanti ! Venez découvrir la cote Landaise et la cote Basque sur un voilier course croisière de 10,35 m «Axurit» un Archambault A35. Nous vous proposons différentes formules : première approche d'un voilier, approche plus technique (manœuvres, carto.) qui vont vous permettre de mieux connaître notre environnement et de vous donner envie de mieux le respecter. Sortie en voilier : balade en mer, apéro sunset, champagne et huîtres. Ecole Labellisée coaching plaisance FFVoile, devenez skipper d'un jour nous proposons un programme personnalisé d'initiation ou perfectionnement en fonction de vos projets! Ecole française de croisière habitable nous proposons des sorties 2 ou 3 jours, stages et croisières côtières avec skipper. Nos



## Jerry Bike

+33 6 59 14 02 24

75, avenue Georges Pompidou

<http://www.jerry-bike-rental.com>

2.2 km [CAPBRETON](#)

Jerry Bike Rental : réservez en ligne et profitez de nos offres promo :) Des tarifs différenciés selon la saison et notre nouveauté, notre gamme PREMIUM de vélos électrique, VTT et Beach Cruiser. Nous proposons à la location des vélos de qualité, entretenus et révisés après chaque location: vélos enfants , VTT, VTC, Beach cruiser, vélos électriques, Fatbike, remorques enfant, boardrack etc. avec service de livraison sur votre lieu de vacances! Vous trouverez aussi chez nous un atelier de réparation, un large choix de vélos neufs et occasions ainsi que de nombreux accessoires cycle. A très vite chez Jerry Bike Capbreton à l'une de nos 5 adresses : Capitainerie ouverte à l'année 7/7 et en saison estivale, Camping Campéole Domaine de Fierbois et Baya sur Capbreton, la base des Estagnots à Seignosse, le point de vente à la Centrale d'Isaacq. Tous les renseignements



## Le Port de Capbreton

+33 5 58 72 21 23

Avenue Georges Pompidou

<https://www.cc-macs.org/economie/le->

2.2 km [CAPBRETON](#)

Face à l'Océan Atlantique, le Port de Capbreton, unique port des Landes (40), est la porte d'entrée privilégiée d'une cité au riche passé maritime, au cœur d'un environnement naturel préservé. A proximité d'immenses plages de sable fin et de la forêt landaise, c'est un espace nature unique en Europe pour une escale précieuse et conviviale. Côté pêche : Pratiquée depuis plus de 7 siècles, la pêche est abondante : soles, dorades, calamars appelés ici chipirons, merlus, tacauds, maigres... Quant aux marins pêcheurs professionnels de Capbreton, avec leur flottille de 19 bateaux, ils pratiquent la pêche artisanale principalement aux filets, mais aussi au chalut de fond, à la palangre ou aux casiers. Le fruit de leur pêche est vendu tous les jours au pied de la Capitainerie. C'est le point de départ de nombreuses activités nautiques : voile, canoë, kayak, pêche en mer, jet



## Apex Cetacea

+33 7 78 29 12 67

Quai du Bourret Boulevard notre dame

<https://apex-cetacea.com/>

2.3 km [CAPBRETON](#)

Notre comportementaliste animalier spécialiste de cétacés vous guidera lors de vos immersions en snorkeling (palmes masque tuba) mise à l'eau non systématique. Ces animaux curieux, joueurs de nature décideront d'eux-mêmes de leur venue et de nous apprivoiser. Notre travail sera de s'adapter constamment à leurs comportements et envies, dans le but de vieillir à leur bien-être, ce qui demeure notre priorité absolue.



## Salle Ph'Art

+33 6 62 12 29 14

Place de la Liberté

<https://casino-capbreton.com/>

2.3 km [CAPBRETON](#)

La salle Ph'Art est un auditorium de 276 places assises. Adaptée pour tous vos événements (conférence, assemblée générale, réunion, représentation de danse, théâtre etc...). L'ambiance feutrée, la qualité acoustique et visuelle font de cette salle un lieu "Phare" du territoire.

# Mes recommandations (suite)

Que faire à Landes Atlantique Sud

Les Spots

OFFICE DE TOURISME LANDES ATLANTIQUE SUD  
WWW.LANDESATLANTIQUESUD.COM



## FERME Plage de l'Estacade

+33 5 58 72 70 79

<https://plages-landes.info/-meteo-cap>

2.4 km  
CAPBRETON



"La discrète" La plage de l'Estacade est la plus petite plage de Capbreton, sur la rive sud du port située contre la jetée. Elle est le paradis des enfants et des pêcheurs à marée basse et fait le bonheur des adeptes du stand-up paddle. Elle est surveillée en été.



## Plage Notre-Dame

+33 5 58 43 60 13

<https://plages-landes.info/-meteo-cap>

2.5 km  
CAPBRETON



"La paisible" La plage Notre-Dame est la plage la plus au nord de la station balnéaire de Capbreton, à la limite d'Hossegor, dans le quartier Notre-Dame. C'est la seule plage de Capbreton située au nord de la passe du Boucarot. Elle concentre souvent les manifestations nautiques car elle est très étendue. Piste verte du surf par excellence à marée basse, elle accueille toutes les écoles de surf d'Hossegor et de Capbreton qui y initient les débutants. Plage familiale, elle offre une belle étendue de sable et doit son nom à la Vierge protectrice des marins de Capbreton. Elle est surveillée en été. Dépaysement garanti sur la terrasse de la Toile Rouge. Commodités : WC, douches, club de plage, école de surf, buvette et salon de thé. En juillet et août, la plage est surveillée et les eaux de baignade contrôlées tous les jours. Le Club de Plage des Marsouins sera bien accueillant cette année.



## Spot de Notre-Dame

Plage Notre-Dame

2.6 km  
CAPBRETON



Au nord du port de Capbreton, surveillé par la Vierge protectrice des marins le spot de Notre-Dame refait peu à peu surface. Véritable piste verte du surf à marée basse, le spot devient le terrain de jeu idéal pour les débutants et les kids voulant s'initier à la glisse !



## Plage Sud (Océan)

+33 5 58 43 53 58

Bord de la Dune

2.7 km  
HOSSEGOR



Plage surveillée sur l'océan, proche des bars, glaciers et restaurants de la Place des Landais. Eau de bonne qualité pour la baignade Tiralo disponible toute la saison.



## Poterie des Pins Tranquilles

+33 5 58 43 56 44

77 Avenue des Pins Tranquilles  
<http://poterie.yvonne.tison.monsite-or>

2.7 km  
HOSSEGOR



Arts de la table Décoration Sculptures Lampes Cours de poterie Ouvert les week ends à partir de Pâques, tous les jours du 1er juillet au 15 septembre, hors saison, merci de téléphoner. COURS DE POTERIE en juillet et août : lundi, mardi, mercredi de 14h à 16 h, hors saison selon demandes, téléphoner.

# Mes recommandations (suite)

Que faire à Landes Atlantique Sud

Les Spots

OFFICE DE TOURISME LANDES ATLANTIQUE SUD  
[WWW.LANDESATLANTIQUESUD.COM](http://WWW.LANDESATLANTIQUESUD.COM)



## Pistes cyclables

+33 5 58 41 79 00  
Office du Tourisme

2.8 km  
HOSSEGOR



Des kilomètres de pistes cyclables protégées de la route sur Capbreton Hossegor Seignosse. Découvrez ces pistes locales sur le plan gratuit des 3 communes. Découvrez les pistes des Landes sur les différents brochures en vente à l'office de tourisme.



## Cinéma Le Rex

+33 5 58 43 96 20  
97, Avenue de Paris  
<http://www.cinema-hossegor.fr>

2.8 km  
HOSSEGOR



Salle classée Art et Essai Ouvert toute l'année.



## Hossegor - la Sud

Plage sud

3.1 km  
HOSSEGOR



C'est le dernier spot abrité de la côte. Le courant parfois violent peut gêner et les bancs ne sont pas toujours bien calés. Très sensible au vent orienté du Nord à l'Ouest, le spot a besoin d'une houle supérieure à 2 mètres pour fonctionner. La vague ne fonctionne pas à marée haute. Douche à disposition Accès handicapé Poste de secours Parking gratuit Animaux non autorisés



## Plage du Parc (Lac)

+33 5 58 43 52 75  
Avenue du Touring-Club

3.1 km  
HOSSEGOR



Située sur la rive sud-est du Lac d'Hossegor, cette petite plage de sable agréable se situe en bordure du Parc Rosny. Ce cadre rend la plage idéale pour les familles avec enfants. Un accès aménagé pour les personnes à mobilité réduite est mis à disposition en période estivale afin que celle-ci soit accessible à tous. Les animaux n'y sont pas autorisés. Eau de bonne qualité pour la baignade Douche et WC à disposition Accès handicapé Poste de secours Parking gratuit



## Coolin

+33 6 12 57 03 12  
20 place des Landais  
<http://www.facebook.com/coolinalapla>

3.2 km  
HOSSEGOR



Bières artisanales - Cocktails Happy Hour 18h-21h Musique Live & DJ's - Événements Billard gratuit - Wifi



## Plage Centrale (Océan)

+33 5 58 43 53 58  
Boulevard de la Dune

3.2 km  
HOSSEGOR



La plage centrale se situe dans la continuité de la Place des Landais. Une longue promenade piétonne longe le front de mer avec à proximité bars, restaurants, pizzeria, sandwicherie et glacier. Cette plage offre un paysage époustouflant avec ses longues étendues de sable fin, et constitue une des plages les plus renommées des Landes, notamment grâce à son accès direct à la station balnéaire d'Hossegor. Station très animée en été, et réputée pour ses compétitions de surf. Eau de bonne qualité pour la baignade Douche et WC à disposition Accès handicapé Poste de secours Parking gratuit Animaux non autorisés surveillée du 10/06-30/06 : 12h30-18h30; du 01/07-27/08 : 11h00-19h00; du 28/08-17/09 : 12h30-18h30




## Le SEREN'issime

+33 5 58 58 00 55  
1111 Avenue du Touring Club  
<https://www.villaseren.fr/fr/bar.html>

3.4 km  
HOSSEGOR



Le SEREN'issime est un bar à vin et à tapas proposant une offre de plats variés à base de produits locaux, cuisinés par notre Chef Patrice Lubet. Vous pourrez accompagner vos mets d'un vin d'exception présent parmi les 150 références de notre cave à vins. Franck et son équipe vous accueillent toute l'année en terrasse, au bar ou dans nos salons, au coucher de soleil ou devant un feu de cheminée. Le SEREN'issime est ouvert au public extérieur !



## Spa Villa Seren

+33 5 58 58 00 55  
1111 Avenue du Touring Club  
<https://www.villaseren.fr/spa-hossegor>

3.4 km  
HOSSEGOR



Cabines de soin, douche sensorielle, sauna, hammam, fontaine à glace et accès à la piscine chauffée extérieure



## Plage des Chênes Lièges (Lac)

+33 5 58 43 94 67  
Avenue du Tour du Lac

3.4 km  
HOSSEGOR



Située sur la rive sud-ouest du Lac d'Hossegor, cette plage agréable et facile d'accès se situe à proximité du littoral : à peu près 15 minutes à pied de la plage centrale. Un petit parking à l'entrée de plage facilite l'accès notamment pour les personnes à mobilité réduite. Idéale pour les enfants, cette plage de sable bien équipée et parfaitement adaptée aux familles. L'accès est aménagé en période estivale afin que celle-ci soit accessible à tous. Les animaux n'y sont pas autorisés. Eau de bonne qualité pour la baignade Accès handicapé Poste de secours Parking gratuit Tiralo du 16-06 au 06-07 et du 27-08 au 16-09



## Plage Blanche (Lac)

+33 5 58 43 63 05  
Avenue du Tour du Lac

3.8 km  
HOSSEGOR



Située sur la rive Ouest du Lac d'Hossegor, cette plage est accessible depuis l'Avenue du Tour du Lac, l'accès à la plage se fait au niveau du petit parking. Cette plage de sable, accessible en vélo comme en voiture, et bien équipée, est idéale pour les enfants et donc parfaitement adaptée aux familles. Eau de bonne qualité pour la baignade La plage Blanche a obtenu le label Handiplage. Pour faciliter l'accès des personnes à mobilité réduite aux activités et loisirs de la plage. Parking gratuit Animaux non autorisés



## Plage de la Gravière (Océan)

+33 5 58 43 97 24

Boulevard du Front de Mer

4.1 km  
HOSSEGOR



C'est l'une des deux plages surveillées de la côte sauvage, avec la plage Naturiste. Plage surveillée, à proximité des bars, glaciers et restaurants de la Place des Landais, elle est davantage au calme que la plage centrale, et est un de spots de surfs les plus réputés de la côte, avec ses vagues puissantes, et parfois dangereuses... La plage est équipée, et on a la possibilité de s'y restaurer. Les animaux ne sont pas acceptés sur la plage en période estivale, se référer à la réglementation affichée à l'entrée de la plage. Eau de bonne qualité pour la baignade



## Spot de la Centrale

Labenne Océan

4.5 km  
LABENNE



Des bancs de sables éphémères peuvent caller de belles vagues au niveau de la plage centrale. La barre peut être difficile à passer. Attention aux courants parfois violents. Le spot ne tient pas trop la grosse houle donc marche rarement au dessus de 2 mètres. Vent optimal : Est



## Accrobranche Parc Robinson

+33 6 30 36 43 25

Route Océane

<http://www.parc-robinson.fr>

4.6 km  
LABENNE



Le plus grand parcours accrobranche d'Aquitaine. Sur une superficie de 2ha, plus de 150 jeux en ligne de vie continue répartis sur 15 parcours de difficulté croissante. Pour tous à partir de 3 ans (mini-parcours). L'entrée vous donne accès à l'ensemble des parcours pour 4 heures maximum.



## Véloroute Vélodyssée - Piste cyclable Labenne

+33 5 59 45 40 99

<http://www.lavelodysee.com/etapes/>

4.6 km  
LABENNE



La véloroute Vélodyssée s'invite sur les pistes cyclables landaises. Elle traverse la pinède, traverse les villages de Messanges et Vieux Boucau, puis rejoint les plages d'Hossegor et le port animé de Capbreton. Enfin, elle longe le canal du Boudigau et arrive à Labenne-Océan. Une halte sera alors possible dans les différents hébergements Labellisé "Accueil Vélo" de la véloroute La Vélodyssée. Vous pourrez aussi poursuivre votre route en direction du Pays Basque. Une piste cyclable relie également Labenne-Océan à Labenne Bourg et un réseau de pistes cyclables vous permettra de vous déplacer en toute sécurité dans le Bourg. Ce tracé des pistes cyclables de Labenne figure sur le plan de ville disponible à l'Office de tourisme. La carte "A vélo les Landes, c'est tout naturel" est en vente 2€ à l'Office de Tourisme.



## Hossegor - La Nord

Plage centrale

4.7 km  
HOSSEGOR



Réservé aux experts ! La vague ne fonctionne pas en dessous de 2 mètres et déferle au large. C'est une vague ultime où l'on peut observer les adeptes du surf tracté par grosse houle. La vague est fréquentée seulement par des surfeurs confirmés. Eau de bonne qualité pour la baignade Accès handicapé Poste de secours Parking gratuit Animaux non autorisés



## Hossegor Lake Paddle

+33 7 84 55 44 79

Plage du Rey (Lac)

<http://www.hossegor-lake-paddle.com>

4.7 km  
HOSSEGOR



Location de Pirogue Hawaïenne, Canoë Canadien et Stand Up Paddle. Sur la plage du Rey situé sur le lac marin d'Hossegor, nous vous accueillerons seul, en groupe ou en famille pour une initiation au stand up paddle, à la pirogue hawaïenne et au canoë canadien. Des activités ludiques et accessibles à tous. Un « espace détente » face au lac sera à votre disposition avec canapés et coins ombragés. Tarifs pour une location d'une heure : - Stand Up Paddle : 15 euros - Kraken (SUP 2 places) : 25 euros - Goliath (SUP 4 places) : 45 euros - Canoë Canadien (3 places adultes ou 2 places adultes et 2 places enfants) : 25 euros - Pirogue Hawaïenne (4 places) : 45 euros Privatisation du lieu sur demande Ouverture dépendante des conditions météo, réservation par téléphone conseillée.



## Hossegor Lake Paddle

+33 7 84 55 44 79

Plage du Rey (Lac)

<http://www.hossegor-lake-paddle.com>

4.7 km  
HOSSEGOR



Sur la plage du Rey, située sur le lac marin d'Hossegor, nous vous accueillerons pour une initiation au stand up paddle. Seul ou en groupe, louez des paddles pour une balade tranquille sur le lac d'Hossegor. Nouveauté cette année : testez le Step Paddle, un paddle board individuel qui se déplace à la force des jambes dans un mouvement de Step ! Un espace détente, face au lac, sera à votre disposition avec canapés et coin ombragé.



## Trinquet

+33 5 58 41 90 16

Av. du Centre

4.7 km  
HOSSEGOR



4.7 km  
HOSSEGOR



## Plage du Rey (Lac)

+33 5 58 43 76 27

Avenue du Touring-Club

4.8 km  
HOSSEGOR



Située au nord Est du Lac d'Hossegor, cette plage de sable, accessible en vélo comme en voiture, et bien équipée, est idéale pour les enfants et donc parfaitement adaptée aux familles. Elle est également très fréquentée par les amateurs de sports nautiques, notamment grâce à la présence d'un centre nautique directement sur la plage. Eau de bonne qualité pour la baignade Accès handicapé Poste de secours Parking gratuit Les animaux ne sont pas acceptés sur la plage en période estivale, se référer à la réglementation affichée à l'entrée de la plage.



## Skate Park

+33 5 59 45 46 60

Rue du Stade

5.0 km  
LABENNE



Le Skate parc se trouve près du stade et du collège. Il est en accès libre. Adapté à l'apprentissage du "bowl" et aux bonnes sessions pour les confirmés, quelques petits modules "street" en plus qui permettent l'apprentissage de différents basiques de déplacement. Merci de respecter les consignes de sécurité.



# Mes recommandations (suite)

Que faire à Landes Atlantique Sud

Les Spots

OFFICE DE TOURISME LANDES ATLANTIQUE SUD  
[WWW.LANDESATLANTIQUESUD.COM](http://WWW.LANDESATLANTIQUESUD.COM)



## Pumptrack

+33 5 59 45 46 60  
Rue du Stade

5.0 km  
LABENNE



La Pumptrack de Labenne est destiné au skate, à la trottinette ou au vélo. Elle comporte des enchaînements de bosses, de virages relevés tout un parcours pour bien s'entraîner. En accès libre toute l'année. Pensez à vos protections ! Merci de respecter les consignes de sécurité.



## Zoo de Labenne

+33 5 59 45 43 93  
Avenue de l'Océan  
<https://www.zoo-labenne.com>

5.1 km  
LABENNE



Sur la côte sud des Landes, à 20 mn de Bayonne et d'Hossegor, plongez dans l'univers d'un zoo familial de 5 hectares pour un voyage nature au cœur du monde animal. Plus de 300 animaux, 60 espèces : loups, lynx, lémurins, perroquets, suricates, zèbres, flamants roses, dromadaires, servals... et aussi une mini ferme pour des instants « tendresse » ! Venez vivre des émotions au plus près de nos animaux, découvrez nos actions de sauvegarde des espèces menacées, venez vous ressourcer en forêt, caressez et nourrissez nos adorables chèvres naines, participez à nos animations pédagogiques en public (En saison – nous consulter)... et si vous êtes passionnés par le monde animal, vivez une expérience unique avec l'activité « soigneur d'un jour » (dès 6 ans). Aire de pique-nique et aire de jeux pour vivre et partager de très bons moments en famille, avec vos amis. Direction



## Yacht club Landais - Ecole de voile & Stand up paddle

+33 5 58 43 96 48  
2987 avenue du Touring Club  
<https://www.yachtclublandais.fr>

5.2 km  
HOSSEGOR



Sur un lieu exceptionnel le lac marin d'Hossegor, nous vous proposons un éventail d'activités nautiques pour adulte et enfant dès 4 ans. VOILE Stages de voile (réservation en ligne) | Cours particuliers Adulte et Enfants tous niveaux avec notre nouveauté le Wing Sup | Paddle POLO LOCATION de Stand up paddle, Tandem et Big Paddle | Planche à voile | Catamaran | Dériveur | Canoë kayak de 1 à 4 personnes BIEN ETRE avec séance de YOGA Paddle SORTIE VOILIER SUR L'OCEAN Embarquez de 2 à 8 personnes sur notre voilier au départ du port de Capbreton pour une Balade sur l'océan | Apéro Sunset | Coaching personnalisé et Formation voile habitable. Sensation garantie ! CLUB DE LOISIRS Pour les matelots de 10 à 17 ans qui veulent pratiquer la voile au grand air, notre Club de Loisirs ouvert ses voiles tous les mercredis et samedis de 14h à 17h lors de séjours scolaires.



## L'île du Malt

51 avenue des Tisserands  
<https://fr-fr.facebook.com/LIleDuMalt>

5.7 km  
HOSSEGOR



L'île du malt, un lieu pour apprécier, découvrir et savourer de bonnes bières spéciales... A emporter ou déguster sur place.



## Ecole de surf Jerry Surf School

+33 6 59 14 02 24  
9 Avenue Jean Moulin  
<http://jerry-surf-school-seignosse.com>

5.8 km  
SEIGNOSSE



Depuis toujours, notre objectif est de vous offrir une belle découverte du surf, de partager avec vous notre passion et d'optimiser votre progression. Pour vous proposer une prestation de qualité, nous avons fait le choix d'un enseignement à effectif réduit ainsi qu'une homogénéité des groupes d'âges et de niveaux. « Let's go surfing avec Jerry Surf School ». Offres spéciales sur notre site. École labellisée École Française de surf. Notre engagement dans une démarche qualité a été récompensé en 2020 par l'obtention de Marque Qualité Tourisme. Notre école est également chartée Tourisme Durable.



## Location de vélos - Jerry Bike

+33 6 59 14 02 24

9 Avenue Jean Moulin

<http://jerry-bike-rental.com>

5.8 km

SEIGNOSSE



Pour partir à la découverte, faire du sport. En famille, entre amis ou en solo. Les vélos qui mettent de bonne humeur sont chez Jerry Bike. Réservez en ligne et bénéficiez d'offres promo. Vélos entretenus et révisés après chaque location. Livraison à domicile. Vente et réparation. Labélisé Accueil Vélo. A très vite chez Jerry Bike Seignosse Estagnots.



## Mana Yoga Center

+33 6 58 96 80 26

455 Avenue de Pascouaou

<http://www.manayogacenter.com>

6.0 km

SOORTS-HOSSEGOR



Le Mana Yoga Center vous accueille tout au long de l'année, pour une expérience unique de partage et de bien-être. Le studio vous propose plusieurs pratiques : Vinyasa, Hatha, Yin, Ashtanga, Mysore en cours collectifs & individuels, ateliers, stages, retraites de yoga, le temps d'un weekend, d'une semaine ou à l'année. Choisissez l'option qui vous convient pour prendre soin de votre corps et votre esprit ! Cours accessibles à tous, sans réservation, en français ou en anglais. Notre Mantra : Believe in Yourself. Love Yourself. Be Yourself



## Seignosse Les Estagnots

Plage des Estagnots

7.7 km

SEIGNOSSE



Un spot très fréquenté, théâtre de nombreuses compétitions. Spot fréquenté par des surfeurs expérimentés quand les conditions sont réunies: houle de 2 mètres et vent d'Est. Un grand parking accueille les surfeurs de passage en Landes Côte Sud.



## Seignosse Les Bourdaines

Plage des Bourdaines

7.7 km

SEIGNOSSE



Un spot qui bouge avec les bancs de sables, qui fonctionne rarement au dessus de 2 mètres de houle. Très sensible au vent, il faut un vent d'Est ou nul avec une houle pas trop formée. La vague se cale selon les bancs de sables donc avec une qualité qui varie dans le temps et selon les conditions. Fréquenté par les écoles de surf.



## Seignosse Le Penon

Plage du Penon

7.7 km

SEIGNOSSE



Une belle vague peut déferler au niveau de la plage principale. Supporte mal le vent d'Ouest et une houle désordonnée. Toujours du monde à l'eau. La vague a l'avantage de fonctionner avec tous les types de marées. Les commerces et bonnes adresses de Seignosse Plage sont à quelques pas en sortant d'une bonne session.



## Seignosse L'Agréou

Plage du Penon 2

7.7 km  
📍 SEIGNOSSE



Le dernier spot au nord de la partie urbanisée de Seignosse Plage. Toutes les conditions doivent être réunies (banc, vent, marée) pour que tout soit calé. Houle de Nord Ouest et vent d'Est sont impératifs. Un spot moins fréquenté que les vagues plus au sud mais plus capricieux également...



## Seignosse Les Casernes

7.7 km  
📍 SEIGNOSSE



Un spot isolé qui attire cependant la foule des voyageurs. Des bancs se calent quelques semaines avant de disparaître après une tempête. Un spot qui peut dévoiler de bonnes surprises mais il faut savoir être patient et ne pas hésiter à marcher. Veuillez respecter la nature environnante, la forêt et la dune. Stationnement à proximité du camping.



## Atlantic Jump

+33 7 68 01 29 85  
2 bis avenue de la Grande Plage  
📄 <https://www.atlantic-jump.com/attractions>

8.0 km  
📍 SEIGNOSSE OCEAN



Water Jump à Seignosse. Vous êtes ados de plus d'11m50 ou adultes, filles ou garçons, "The place to Be" cet été est à Atlantic Jump ! Pour les amateurs de sensations et de grands toboggans en plein air, ce water jump saura vous séduire grâce à ses 7 glisses dont 1 spéciale BMX, trottinettes, rollers et skate-board pour faire le plein de sensations et d'adrénaline ! Différents niveaux progressifs, seuls les plus courageux d'entre vous s'élanceront du plus haut toboggan ! Et pour ceux qui veulent aller plus haut avec encore plus de sensations, vous pourrez vous "envoler" grâce au saut du BUNGY jusqu'à 18m de hauteur !



## Atlantic Park - Parc aquatique et de loisirs

+33 7 68 01 29 85  
2 Avenue de la Grande Plage  
📄 <http://atlantic-park.com>

8.1 km  
📍 SEIGNOSSE OCEAN



Face à l'océan, dans un cadre exceptionnel, découvrez le plus grand parc aquatique de la Côte Sud des Landes à Seignosse ! Profitez de 1400m de glisse répartis sur 4 hectares et 13 attractions. 25 toboggans vertigineux jusqu'à 12,5 m de haut sur 100 m de long et 3000 m<sup>2</sup> de bassins chauffés pour toute la famille. Restaurez-vous à notre snack ou sur nos aires de pique-nique mises à votre disposition. L'équipe vous attend avec des animations et des surprises tout l'été ! NOUVEAUTÉ 2023 : Attraction "Aventure Bout'chou" pour venir jouer aux pirates dans nos bassins.




## Skate Park

Rte de Tosse

8.6 km  
📍 SAUBION



Skatepark composé d'une aire de 350 m<sup>2</sup>, toute en longueur. Avec un mini-bowl au centre, des curbs sur les côtés, un rail des lanceurs. En accès libre.



## Parcours d'orientation à St Vincent de Tyrosse

+33 5 58 77 77 42

Parking Bois de Fontaine

10.9 km

SAINT-VINCENT-DE-TYROSSE



Un parcours d'orientation est un parcours sportif basé sur l'orientation, adapté à la géographie locale, qui s'adresse à un large public. A votre disposition : 5 circuits de 1,2 à 5 km, niveaux Très facile à facile. Départs parking du Bois de Fontaine, avenue du Clercq.



## Pumptrack

+33 5 58 43 02 01


Complexe sportif

11.0 km

TOSSE



Le pumptrack de Tosse est situé au complexe sportif, près du petit lac. Le pumptrack de Tosse a été construit au printemps 2018. Il a été réalisé par la société PG Concept. Cette structure propose plusieurs circuits de niveaux variés. Il est accessible à tous, ambiance familiale !



## Pôle Sud, centre de formations musicales

+33 5 58 41 46 60

Voie Romaine

<https://www.cc-macs.org/pole-sud.htm>

11.1 km

SAINT-VINCENT-DE-TYROSSE



Lieu dédié à toutes les musiques, Pôle Sud a ouvert en janvier 2014 à Saint-Vincent-de-Tyrosse, porté par la Communauté de communes MACS. Ateliers d'éveil, de chant, cours dispensés par le Conservatoire des Landes, conférences sur les courants musicaux, accompagnement d'artistes, studios de répétition, ateliers de musique assistée par ordinateur, semaines thématiques, location d'auditorium...



## Cinéma Grand Ecran

+33 5 58 77 44 40

Mairie

11.1 km

SAINT-VINCENT-DE-TYROSSE



Le cinéma Grand Ecran, en activité depuis novembre 1999 et accessible aux personnes à mobilité réduite, dispose d'une salle climatisée de 287 places très confortables. Il est équipé en matériel de projection numérique et 3 D. Au programme : des films en sortie nationale, tous les films grand public, de nombreux films classés « Art et Essai » et en V.O. Le cinéma propose également tout au long de l'année des séances à destination du public scolaire. Les projections débutent à l'heure précise, sans publicité et avec des bandes-annonces uniquement lors de certaines projections. Le programme est à disposition dans le hall de la Mairie et chez les commerçants. Il peut vous être adressé par mail en laissant vos coordonnées à l'accueil du cinéma.



## Ecole d'équitation du Menusé St Jean de Marsacq

+33 5 58 77 78 21 +33 6 43 06 36 45

148 route de Caplanne

14.7 km  
SAINT-JEAN-DE-MARSACQ



Enseignement toutes disciplines de l'initiation au perfectionnement. Pensions, stages dès 4 ans, examens fédéraux. Sur un site de 10ha avec un manège couvert de 40x20 m et 2 carrières de 80x40 m et de 50x40 m. Randos de 1 à 5 jours. Club affilié FFE. Enseignants diplômés. Planning hebdomadaire disponible en ligne.



## Golf de Pinsolle

+33 5 58 48 03 92

Avenue de la Pête

<http://www.golfdepinsolle.com>

15.7 km  
SOUSTONS



Situé à deux pas de l'océan dans un site boisé propice au calme et à la concentration, ce parcours de 9 trous Par 36 déroule ses fairways autour d'un étang naturel de 7 hectares. Le Golf de Pinsolle offre aux joueurs débutants, comme aux confirmés des conditions de jeux exceptionnelles. Dans la pinède Landaise, venez améliorer votre handicap tous les vendredis en compétition 9 ou 18 trous. Son fabuleux practice sur eau avec postes couverts, départs sur herbe, sortie de bunkers, stade d'approche et nombreux putting greens finira de vous séduire. Des cours collectifs ou particuliers sont dispensés à l'année par 2 pros diplômés d'état. Un bar panoramique ainsi que des cours de tennis complètent ce complexe au cœur d'une nature authentique.



## Parcours d'orientation Plaine de l'Isle Verte

Plaine de l'Isle Verte

<https://sites.google.com/view/cdco40/>

15.7 km  
SOUSTONS



Trois parcours faciles et ludiques à tester sur le bord du Lac de Soustons: -parcours vert = 1,5 km -parcours bleu = 2,2 km -parcours rouges = 2,8 km Ces parcours permanents sont des parcours sportifs basés sur l'orientation qui s'adressent à un large public. Vous pouvez le pratiquer en groupe ou seul. Ils sont composés d'un réseau de postes (balises) installés en permanence sur des détails caractéristiques du terrain. Ce réseau figure sur les cartes disponibles en téléchargement. Un panneau situé au départ des parcours, vous informe et vous donne quelques bases techniques pour pratiquer l'orientation.



## Centre Stand-Up-Paddle de Soustons - Cool Paddle

+33 6 52 63 59 80

Avenue de la Pête

<https://www.coolpaddle.fr/>

15.9 km  
SOUSTONS



Base Stand up paddle au lac marin de Soustons-plage. Promenade encadrée en Paddle dès 6 ans (tours de l'île 1h) . Descente du courant et de sa mangrove : facile ouverte à tous (1h45). Découverte de la faune et de la flore. Location de matériel. Groupes et CE. Important : savoir nager



## La Vélodyssée - De Capbreton à Bayonne

1.1 km  
CAPBRETON



## Circuit entre vents et marées

+33 5 58 72 12 11

Avenue du Président Georges  
Pompidou

1.2 km  
CAPBRETON

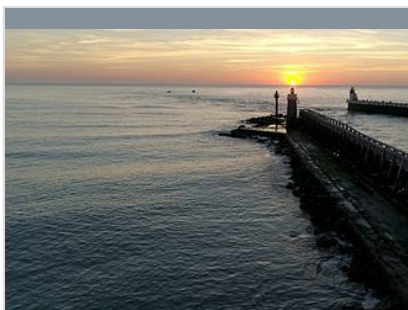


# Mes recommandations (suite)

Que faire à Landes Atlantique Sud

Les Spots

OFFICE DE TOURISME LANDES ATLANTIQUE SUD  
[WWW.LANDESATLANTIQUESUD.COM](http://WWW.LANDESATLANTIQUESUD.COM)



## Circuit vélo On met les voiles

+33 5 58 72 12 11# +33 5 59 45 40 99

1 Avenue Pompidou

<https://www.landesatlantiquesud.com>

1.2 km

CAPBRETON



## Capbreton, son bourg, son village

+33 5 58 72 12 11

1.4 km

CAPBRETON



## A Capbreton, circuit du Tuc des neuf églises

+33 5 58 72 12 11

Parking du camping de la Pointe

1.5 km

CAPBRETON



## Sentier de la Dune

1.7 km

CAPBRETON



## Circuit vélo A l'abordage

+33 5 58 72 12 11

Avenur Georges Pompidou

<https://www.landesatlantiquesud.com>

1.9 km

CAPBRETON





## Circuit voiture 1, Envie de nature et dégustation


+33 5 58 72 12 11

1 avenue Pompidou

<https://www.landesatlantiquesud.com>

2.2 km


CAPBRETON



## Le lac marin d'Hossegor à pied

2.3 km

SEIGNOSSE



## A Hossegor, à la découverte du lac marin

2.4 km

HOSSEGOR



## A Capbreton, parcours pédagogique du Tuc

+33 5 58 72 12 11

Aire de Pique-Nique Route de Bénése-Maremne

2.6 km

CAPBRETON



## Circuit vélo passant par le port et le centre ville de Capbreton

+33 5 58 79 41 00

233 Avenue Paul Lahary

2.9 km

SOORTS-HOSSEGOR



# Mes recommandations (suite)

Que faire à Landes Atlantique Sud

Les Spots

OFFICE DE TOURISME LANDES ATLANTIQUE SUD


[WWW.LANDESATLANTIQUESUD.COM](http://WWW.LANDESATLANTIQUESUD.COM)



## La Bot'a Marion - Visite Lac

166 Avenue de la Gare

3.0 km  
📍 HOSSEGOR



## La Bot'a Marion - Chasse aux trésors

166 Avenue de la Gare

3.0 km  
📍 HOSSEGOR



## Circuit Hossegor / Seignosse à vélo

☎ +33 5 58 79 41 00  
166 Avenue de la Gare

3.0 km  
📍 SOORTS-HOSSEGOR



## Tour du canal et du centre-ville d'Hossegor

☎ +33 5 58 79 41 00  
166 Avenue de la Gare

3.0 km  
📍 SOORTS-HOSSEGOR



## La Bot'a Marion - Flore du Lac d'Hossegor

☎ +33 7 80 50 39 25  
166 Avenue de la Gare

3.0 km  
📍 HOSSEGOR






# Mes recommandations (suite)

Que faire à Landes Atlantique Sud

Les Spots

OFFICE DE TOURISME LANDES ATLANTIQUE SUD

[WWW.LANDESATLANTIQUESUD.COM](http://WWW.LANDESATLANTIQUESUD.COM)



## Lac marin

3.1 km  
📍 HOSSEGOR



Une magnifique promenade jalonnée par neuf panneaux d'information, et exclusivement réservée aux piétons, qui contourne le lac marin, et longe le canal jusqu'au port de Capbreton. Vous y découvrirez de très belles villas basco-landaises, des cabanes ostréicoles, la richesse historique d'Hossegor, tout en observant les oiseaux et les petits voiliers qui animent le lac au gré des marées.




## Les Barthes

Rue des Barthes

3.9 km  
📍 HOSSEGOR



Milieu humide typique, les Barthes contrastent avec la traditionnelle forêt landaise. Les barthes sont des prairies marécageuses. Ces 50 hectares composés de tourbes gorgées d'eau constituent un écosystème rare et protégé. On trouve dans ses espaces quantité d'oiseaux, d'insectes, de papillons ainsi qu'une flore luxuriante. Classées en partie Espace Naturel Sensible (ENS), les barthes sont entretenues et préservées par la Fédération départementale de chasse (entretien) et par la commune (réseau hydraulique et aménagement). Une promenade de 3,7 km accessible a été réhabilitée. Une signalétique informative présente la richesse et la variété de la faune et la flore de cet écosystème.



## A Labenne, le circuit jaune

☎ +33 5 59 45 40 99  
Rond point de l'Europe

4.7 km  
📍 LABENNE



## A Labenne, le circuit rouge

☎ +33 5 59 45 40 99  
Rond point de l'Europe

4.8 km  
📍 LABENNE



## A Labenne, Chemin pédestre, "Un chemin, Une école"

☎ +33 5 59 45 40 99  
Rond Point de l'Europe

4.8 km  
📍 LABENNE



# Mes recommandations (suite)

Que faire à Landes Atlantique Sud

Les Spots

OFFICE DE TOURISME LANDES ATLANTIQUE SUD  
[WWW.LANDESATLANTIQUESUD.COM](http://WWW.LANDESATLANTIQUESUD.COM)



## A Labenne, le circuit vert

+33 5 59 45 40 99

Rond point de l'Europe

4.8 km  
LABENNE



## A Labenne, le circuit bleu

+33 5 59 45 40 99

Rond point de l'Europe


4.8 km  
LABENNE



## La Bot'a Marion - Visite des Barthes

363 rue des Barthes

4.8 km  
HOSSEGOR



## Promenade du front de mer

4.8 km  
HOSSEGOR



## Promenade par la voie verte

4.8 km  
HOSSEGOR



# Mes recommandations (suite)

Que faire à Landes Atlantique Sud

Les Spots

OFFICE DE TOURISME LANDES ATLANTIQUE SUD

[WWW.LANDESATLANTIQUESUD.COM](http://WWW.LANDESATLANTIQUESUD.COM)



## La côte sauvage

5.1 km  
📍 HOSSEGOR



« Côte Sauvage » ! Le nom du site porte toute une promesse de dépaysement et d'isolement. Face à l'océan atlantique, les 34 hectares de la propriété du Conservatoire sur la commune de Soorts-Hossegor, constituent un cordon dunaire bien préservé et d'une hauteur et d'une largeur suffisantes pour masquer aux usagers de la plage les zones résidentielles dissimulées sous la frange forestière. Entre la plage océane à l'ouest et le boulevard du Front de Mer qui longe l'arrière-dune à l'est, le site est composé à 95 % de dunes non boisées. La lisière forestière naturelle est quasi absente, seules quelques reliques sont présentes sur la zone centrale, mais sont assez dégradées. La dune est en pente douce côté plage et plus abrupte à l'est. Elle est couverte d'une végétation peu dense. C'est un bel exemple de dune du littoral sud landais qui fait rarement l'objet de visites.



## Réserve Naturelle du Marais d'Orx

5.5 km  
📍 LABENNE




Espace naturel protégé. Site ornithologique majeur. Ancien polder créé sous Napoléon III et asséché à des fins agricoles, le site est aujourd'hui une vaste zone humide protégée, d'importance internationale, européenne et nationale qui accueille une grande diversité d'oiseaux d'eau et une faune diversifiée inféodée aux zones humides (Cistude d'Europe, Spatules blanches, Balbuzard pêcheur, canards...). Le site est aménagé pour proposer des conditions de découverte et d'accueil du public optimales (accès aux personnes à mobilité réduite) : observatoire, platelages et passerelles, sentier d'interprétation, exposition permanente. Accès au "circuit découverte" en accès libre et gratuit. Visites guidées sur rendez-vous. Expositions permanente et temporaires. Boutique. Location de jumelles, prêt de fauteuil roulant. Déclaration : Orx (même terrain).



## Circuit voiture 3, L'Adour en Guest star du jour

5.6 km  
📍 LABENNE VILLE



## A Angresse, circuit des Barthes de Monbardon

5.9 km  
📍 ANGRESSE



## A Orx, Le Chemin des épouvantails

6.6 km  
📍 ORX




# Mes recommandations (suite)

Que faire à Landes Atlantique Sud

Les Spots


OFFICE DE TOURISME LANDES ATLANTIQUE SUD  
[WWW.LANDESATLANTIQUESUD.COM](http://WWW.LANDESATLANTIQUESUD.COM)



## Le circuit jaune du golf

+33 5 58 43 32 15

6.8 km  
SEIGNOSSE




## A Orx, Circuit du Moulin de Tey

+33 5 58 77 12 00

Direction Saubrigues, 200 m à l'Est  
place église

7.0 km  
ORX



## Le circuit bleu des "Tucs"

+33 5 58 43 32 15

8.1 km  
SEIGNOSSE



## Le circuit rouge des étangs

+33 5 58 43 32 15

8.1 km  
SEIGNOSSE



## A Seignosse, circuit des plages

8.2 km  
SEIGNOSSE





## Le circuit orange de la palombière

+33 5 58 43 32 15

8.3 km  
SEIGNOSSE



## Les Visites Guidées Nature à Seignosse

+33 5 58 43 32 15

1 avenue des Lacs

<http://www.seignosse-tourisme.com>

8.3 km  
SEIGNOSSE



De début juillet à fin août au départ de l'Office de tourisme, vous aurez la chance de suivre Maël, technicien de l'Office National des Forêts, qui vous propose chaque mercredi, une découverte de la Dune littorale et/ou de la Forêt littorale. Ces 2 thématiques vous sont proposées en alternance de 9h30 à 12h. - Dune littorale : vous saurez tout sur sa formation et comment notre technicien ONF travaille à sa préservation. - Forêt littorale : vous apprendrez tout sur la protection et l'exploitation de la forêt de pins. Programme détaillé des visites et inscriptions sur place ou par téléphone auprès de l'Office de Tourisme.



## Promenade sur la dune : au départ de la plage du Penon

+33 5 58 43 32 15

<http://www.tourisme-seignosse.com>

8.3 km  
SEIGNOSSE



## La Réserve Naturelle de l'Étang Noir

+33 5 58 72 85 76

600 avenue du Parc des Sports

<https://www.facebook.com/R%C3%A9>

8.5 km  
SEIGNOSSE



Protégeant 52 ha de zones humides, la Réserve Naturelle abrite des habitats caractéristiques des Landes accessibles par un sentier sur caillebotis : forêt marécageuse, tourbière, étang, ruisseau... L'Étang Noir qui donne son nom à la réserve se singularise par ses eaux profondes et ses fonds vaseux. La forêt marécageuse qui la ceinture génère un fort ombrage renforçant l'atmosphère mystérieuse des lieux. Au bout de la passerelle, vue imprenable sur l'Étang Noir. Du 11 juillet au 1 septembre (sauf 14/07), visites guidées sur réservation uniquement : les mardis et jeudis à 9h30 et à 14h, les mercredis et vendredis à 9h30. (9 pers. maximum). Réservation obligatoire pour les groupes. Accueil, visites guidées en langue des signes française "thématique LSF". La Réserve Naturelle est chartée Tourisme Durable.



## Le circuit rose des plages

+33 5 58 43 32 15

8.6 km  
SEIGNOSSE



# Mes recommandations (suite)

Que faire à Landes Atlantique Sud

Les Spots

OFFICE DE TOURISME LANDES ATLANTIQUE SUD

[WWW.LANDESATLANTIQUESUD.COM](http://WWW.LANDESATLANTIQUESUD.COM)



## Le circuit vert : vers les sommets !

+33 5 58 43 32 15

9.0 km  
SEIGNOSSE



## La Vélodyssée - De Seignosse à Capbreton

+33 5 58 43 32 15

<https://www.lavelodysee.com/itineraires>

9.8 km  
SEIGNOSSE



## A Saubrigues, Circuit de Navachon

+33 5 58 77 12 00

Place du village

10.3 km  
SAUBRIGUES



## Circuit vélo, Un petit tour dans la nature

+33 5 58 77 12 00

127 avenue Nationale

<https://www.landesatlantiquesud.com>

10.7 km  
SAINT-VINCENT-DE-TYROSSE




## A Tosse, circuit entre forêt et ruisseaux

+33 5 58 77 12 00

Complexe sportif, face à l'Eglise

10.9 km  
TOSSE





**A Saint-Vincent-de-Tyrosse, circuit de Lous Houns - Fermé temporairement jusqu'au 31 décembre 2023**

10.9 km

📍 SAINT-VINCENT-DE-TYROSSE 🌲 ●



**Etang d'Hardy**

11.0 km

📍 SOUSTONS 🌲 ●

Le plus petit et le moins accessible des 5 lacs de la commune, séparé du Lac Blanc seulement par un pont, il est une véritable réserve au naturel. On peut toutefois en contourner une partie à pied et profiter de superbes points de vue sur la faune et la flore sauvages.




**Circuit voiture 4, L'arrière pays : un caractère bien trempé**

☎ +33 5 58 77 12 00

127 avenue Nationale

📄 <https://www.landesatlantiquesud.com>  
11.1 km

📍 SAINT-VINCENT-DE-TYROSSE 🌲 ●



**A Saint-Vincent-de-Tyrosse, Domaine de Magret**

☎ +33 5 58 77 12 00

Chemin de Magret, piste forestière de sable blanc

11.3 km

📍 SAINT-VINCENT-DE-TYROSSE 🌲 ●



**A Saint-Jean-de-Marsacq, circuit des us et coutumes de l'Adour**

☎ +33 5 58 77 12 00

Route du Cricq

14.4 km

📍 SAINT-JEAN-DE-MARSACQ 🌲 ●

# Mes recommandations (suite)

Que faire à Landes Atlantique Sud

Les Spots

OFFICE DE TOURISME LANDES ATLANTIQUE SUD

[WWW.LANDESATLANTIQUESUD.COM](http://WWW.LANDESATLANTIQUESUD.COM)




## A Saint-Jean-de-Marsacq, circuit des us et coutumes de l'Adour

+33 5 58 77 12 00

89 rte du cricq 40230 Saint-Jean-de-  
Marsacq

14.5 km

SAINT-JEAN-DE-MARSACQ



## A Soustons, circuit à la découverte de la forêt - Petite boucle

Avenue de Port d'Albret

15.0 km

SOUSTONS



## A Soustons, circuit à la découverte de la forêt - Grande boucle

+33 5 58 41 52 62

Avenue de Port d'Albret

15.1 km

SOUSTONS



## L'Itiné'Rêve


+33 5 58 41 52 62

Allée de la Voile

<https://www.soustons.fr>

15.7 km

SOUSTONS



## Boucle à vélo Soustons - Azur - Messanges - Vieux- Boucau

+33 5 58 41 52 62

Allée de la Voile

15.9 km

SOUSTONS








## La pointe des vergnes

16.1 km  
📍 SOUSTONS



Un parc dédié à la promenade, planté d'aulnes (encore nommés vergnes), de cyprès chauves et de diverses essences d'arbres. L'endroit idéal pour admirer le grand lac de Soustons, se détendre en famille et apprécier le coucher de soleil.



## Boucle vélo Des lacs et des forêts


☎ +33 5 58 41 52 62# +33 5 58 48 93  
10# +33 5 58 48 13 47  
Avenue de Labouyrie

📄 <https://www.landesatlantiquesud.com>  
16.1 km  
📍 SOUSTONS



## Balades Famille en Liberté - Nature et Aventure

16.2 km  
📍 SOUSTONS



## Lac marin de Port d'Albret

16.9 km  
📍 VIEUX-BOUCAU



Vieux Boucau, signifiant «vieille embouchure», fut autrefois le Port d'Albret. Il pourrait être encore le premier port du littoral landais si l'Adour n'avait pas été détourné en 1578 au profit de Bayonne. Le Lac Marin tel qu'on le connaît aujourd'hui a vu le jour en 1966. Avant sa création la commune était confrontée à une obstruction régulière de l'embouchure due à l'ensablement. De nombreux projets se sont succédés sur la construction de digues. C'est la mise en place du lac marin qui mit fin à cette situation d'ensablement. Ainsi au printemps 1975, une drague hollandaise arrive par la mer pour creuser le canal et le lac marin. En mai 1976, l'essentiel du système d'alimentation et de vidange du lac est en place. Depuis tout un ensemble touristique s'est construit autour du lac marin.



## La Vélodyssée - De Vieux Boucau à Capbreton

17.2 km  
📍 VIEUX-BOUCAU



# Mes recommandations (suite)

Que faire à Landes Atlantique Sud

Les Spots

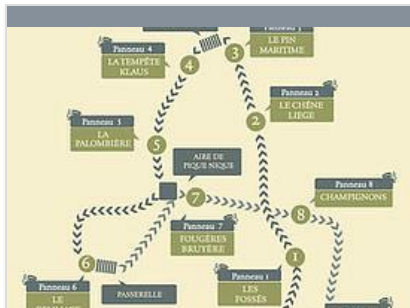
OFFICE DE TOURISME LANDES ATLANTIQUE SUD  
[WWW.LANDESATLANTIQUESUD.COM](http://WWW.LANDESATLANTIQUESUD.COM)



## A Vieux-Boucau, sentier découverte La mare aux biches

Avenue de la forêt

17.2 km  
📍 VIEUX-BOUCAU



## Sentier découverte Vieux-Boucau

+33 5 58 48 13 22

17.3 km  
📍 VIEUX-BOUCAU



2 sentiers découvertes thématiques à travers la forêt boucalaise la palombière et la mare aux biches. Circuit de 2 km chacun, durée 1h. Tout au long de ces sentiers-découvertes, les promeneurs peuvent découvrir, grâce à des panneaux d'informations, le rôle économique et social fondamental que la forêt a assuré pendant des siècles jusqu'à nos jours ainsi que la faune variée qu'elle abrite. Tous les bancs, panneaux et aire de pique-nique sur le sentier ont été réalisés avec le bois tombé après le passage de la tempête Klaus. Bonne promenade à tous...



## A Vieux Boucau, circuit du Lac Marin

+33 5 58 48 43 47  
10 av de Moïsan

17.3 km  
📍 VIEUX-BOUCAU




## La Scandibérique

+33 5 59 45 40 99

<https://www.landesatlantiquesud.com>

17.4 km  
📍 JOSSE



## A Vieux-Boucau, sentier découverte La Palombière

Avenue de la forêt

17.6 km  
📍 VIEUX-BOUCAU



# Mes recommandations (suite)

Que faire à Landes Atlantique Sud

Les Spots

OFFICE DE TOURISME LANDES ATLANTIQUE SUD  
[WWW.LANDESATLANTIQUESUD.COM](http://WWW.LANDESATLANTIQUESUD.COM)



## A Sainte-Marie-de-Gosse, circuit de la basse vallée de l'Adour

+33 5 58 77 12 00  
Place de la Mairie

18.2 km  
SAINTE-MARIE-DE-GOSSE




## Barthes de l'Adour

18.9 km  
SAINTE-MARIE-DE-GOSSE



Les Barthes de l'Adour représentent de vastes zones humides maillées de fossés et canaux présentant des milieux naturels riches et variés allant des prairies pâturées ou fauchées aux grandes chênaies de l'Adour dont 17 ciblées par l'Europe (chênaie-ormaie et aulnaie-frênaie alluviale, tourbière haute, gazons amphibies, herbiers aquatiques, mégaphorbiaies...). Cette mosaïque de milieux abrite une faune et une flore remarquables typiques des zones humides dont 47 ciblées par l'Europe (Cigogne blanche, Cistude d'Europe, Loutre, Barbastelle, Cuivré des marais, Lamproie marine, Gomphe de Graslin, Marsilée à quatre feuilles...).



## Ponton du lac d'Azur

19.6 km  
AZUR



Le ponton flottant vous offre une superbe vue sur le lac. Idéal pour un moment d'évasion. Excellent spot photo !



## Etang de Moïsan

19.8 km  
MESSANGES



L'étang de Moïsan est le dernier vestige de la rade formée par l'ancienne embouchure de l'Adour. Le sentier découverte du Moïsan "A la découverte de l'Adour perdu" s'étend sur 3.5 km autour de l'étang et fait la joie des familles de vacanciers.



## A Saubusse, circuit de la grande barthe

+33 5 58 77 12 00  
Sur la berge, côté Adour

20.3 km  
SAUBUSSE



# Mes recommandations (suite)

Que faire à Landes Atlantique Sud

Les Spots

OFFICE DE TOURISME LANDES ATLANTIQUE SUD  
[WWW.LANDESATLANTIQUESUD.COM](http://WWW.LANDESATLANTIQUESUD.COM)



## Sentiers artistiques d'Arbusate

<http://www.saubusse-les-bains.com>

20.3 km  
SAUBUSSE



## A Saubusse, circuit du quartier thermal

+33 5 58 77 12 00  
Sur la Berge, côté Adour

20.3 km  
SAUBUSSE



## A la découverte de l'Adour Perdu, étang de Moïsan

+33 5 58 48 93 10

20.5 km  
MESSANGES



Pour ceux qui recherchent des coins plus discrets, hors des sentiers battus, empruntez ce chemin pédestre balisé de 4 Km autour de l'étang de Moïsan, pour découvrir milieux marécageux et prairies humides. Si vous voulez en savoir plus, vous aimerez le guide en vente à l'office. Départ : Parking du Hall des sports, route des lacs.



## Barthes de l'Adour

20.6 km  
SAUBUSSE



Ne manquez pas ses quais aménagés et jetez un coup d'oeil sur les rivages de l'Adour et les couleurs qui s'en dégagent. Vieilles de plus de 3000 ans, les Barthes de l'Adour sont un milieu typique de la région qui correspond à des terres agricoles (privées et publiques) inondables en période de crue du fleuve. Dans ces vastes étendues d'eau, d'herbe et de monticules jonchés d'arbres alignés (les baradeaux), s'ébattent en liberté des chevaux lourds et des poneys landais. Cette nature à l'état pur est seulement troublée par l'envol des cigognes, le cri d'une bécasse ou l'ombre d'un héron cendré. Ces milieux humides (protégés) favorisent le développement d'une flore spécifique répertoriée par l'Office National de Forêts tels que des plantes carnivores, des aulnes ou le cyprès chauve. En été l'hibiscus des marais fleurit sur les berges du



## A Messanges, circuit de l'étang de Moïsan

+33 5 58 48 93 10  
Parking Hall des sports Sébastien  
Dosbaa

20.6 km  
MESSANGES



# Mes recommandations (suite)

Que faire à Landes Atlantique Sud

Les Spots

OFFICE DE TOURISME LANDES ATLANTIQUE SUD  
[WWW.LANDESATLANTIQUESUD.COM](http://WWW.LANDESATLANTIQUESUD.COM)




## Vélodyssée et pistes cyclables Messanges

+33 5 58 48 93 10

<http://www.ot-messanges.fr>

20.6 km  
MESSANGES



## Voie du Littoral de Saint Jacques de Compostelle

<http://www.compostelle-landes.org/inc>

20.6 km  
MESSANGES



## Étang de la Prade

+33 5 58 48 93 10

20.8 km  
MESSANGES




Dans un cadre préservé, partez sur le chemin de randonnée "Lou Coupe-Came" de 6 km. L'itinéraire balisé vous permettra de découvrir le peuplement ancien de pins maritimes et de faire une halte au bord de l'étang de la Prade, maillon pittoresque de la chaîne de nos étangs. Départ de la balade : Avenue de l'Océan, en face l'entrée du quartier Moïsan. Parking.



## Boucle vélo de 26 km à Messanges

20.8 km  
MESSANGES



## A Azur, circuit sur les traces de l'ancienne voie ferrée

+33 5 58 41 52 62

Airial Nougaro, rue Gaston Nougaro

21.4 km  
AZUR



# Mes recommandations (suite)

Que faire à Landes Atlantique Sud

Les Spots

OFFICE DE TOURISME LANDES ATLANTIQUE SUD

[WWW.LANDESATLANTIQUESUD.COM](http://WWW.LANDESATLANTIQUESUD.COM)



## A Azur, circuit du pont du Loup

Airial Nougaro, 67 rue Gaston  
Nougaro

21.7 km  
📍 AZUR



## Euro Vélo La Scandibérique

☎ +33 5 58 77 12 00

21.7 km  
📍 SAINTE-MARIE-DE-GOSSE



## Circuit voiture 2, Entre lacs et océan

☎ +33 5 58 48 56 58# +33 5 58 48 93  
10# +33 5 58 48 13 47# +33 5 58 41  
52 62

20 rue du Général Caunègre

24.5 km  
📍 <http://www.landesatlantiquesud.com>  
📍 MOLIETS-ET-MAA



## A Moliets, circuit du ruisseau de la Prade et du swing

☎ +33 5 58 48 56 58  
Rue des pèlerins

24.6 km  
📍 MOLIETS-ET-MAA



## Randonnées Pédestres

24.7 km  
📍 MOLIETS-ET-MAA





## Etang de Moliets

24.9 km  
📍 MOLIETS-ET-MAA



Paradis des pêcheurs et des promeneurs, classé Natura 2000. Promenade de 4 km autour de l'étang, la fontaine et le lavoir Notre-Dame. Accessible avec un chien. Pour plus de balades sur notre territoire vous pouvez consulter le site [www.baladesudlandes.fr](http://www.baladesudlandes.fr)



## L'Embouchure du Courant d'Huchet

Rue de l'Embouchure  
📍 <https://www.moliets.com/moliets/bienv>

25.2 km  
📍 MOLIETS-ET-MAA



Le courant d'Huchet relie le lac de Léon à l'Océan à Moliets. L'embouchure offre un panorama qui surprend et extasie les amoureux de nature. Et pour les promeneurs c'est le point de départ d'une balade à pied au bord du courant qui vous invite à découvrir sa végétation luxuriante et tropicale. Sa fameuse réserve naturelle peut également se découvrir en visite guidée à pied et en barque. Située sur la plage de Moliets, l'embouchure est un lieu emblématique de la commune de Moliets car ses paysages sont changeants. L'embouchure n'est pas endiguée et fluctue au grès des ses envies, des marées, des conditions météo et des saisons. La plage n'y est pas surveillée et les chiens n'y sont pas admis car il s'agit d'un milieu naturel protégé.



## Circuit vélo Entre Iode et Chlorophylle

☎ +33 5 58 48 56 58# +33 5 58 48 93  
10# +33 5 58 48 13 47  
Rue du Général Caunègre

📍 <https://www.landesatlantiquesud.com>  
25.2 km  
📍 MOLIETS-ET-MAA



## Chêne de Nerthe

29.6 km  
📍 MAGESCQ



Le chêne de Nerthe, situé sur la commune de Magescq, est un chêne vigoureux, sans blessure aucune, sans branche morte, un jeune chêne en somme de 600 ans. Il mesure 27 mètres de hauteur, la circonférence du tronc mesure 6,40 mètres à 1,60m de hauteur. Un chêne impressionnant et magnifique, qui vaut le détour. On peut éventuellement s'y rendre en voiture, mais le chemin est quelque peu difficile. On s'y rend plus aisément à pied, dans le cadre d'une promenade d'environ 1 km

# Mes recommandations (suite)

Que faire à Landes Atlantique Sud

Les Spots



OFFICE DE TOURISME LANDES ATLANTIQUE SUD  
[WWW.LANDESATLANTIQUESUD.COM](http://WWW.LANDESATLANTIQUESUD.COM)



Map data ©2023

: Restaurants : Activités et Loisirs : Nature : Culturel : Dégustations



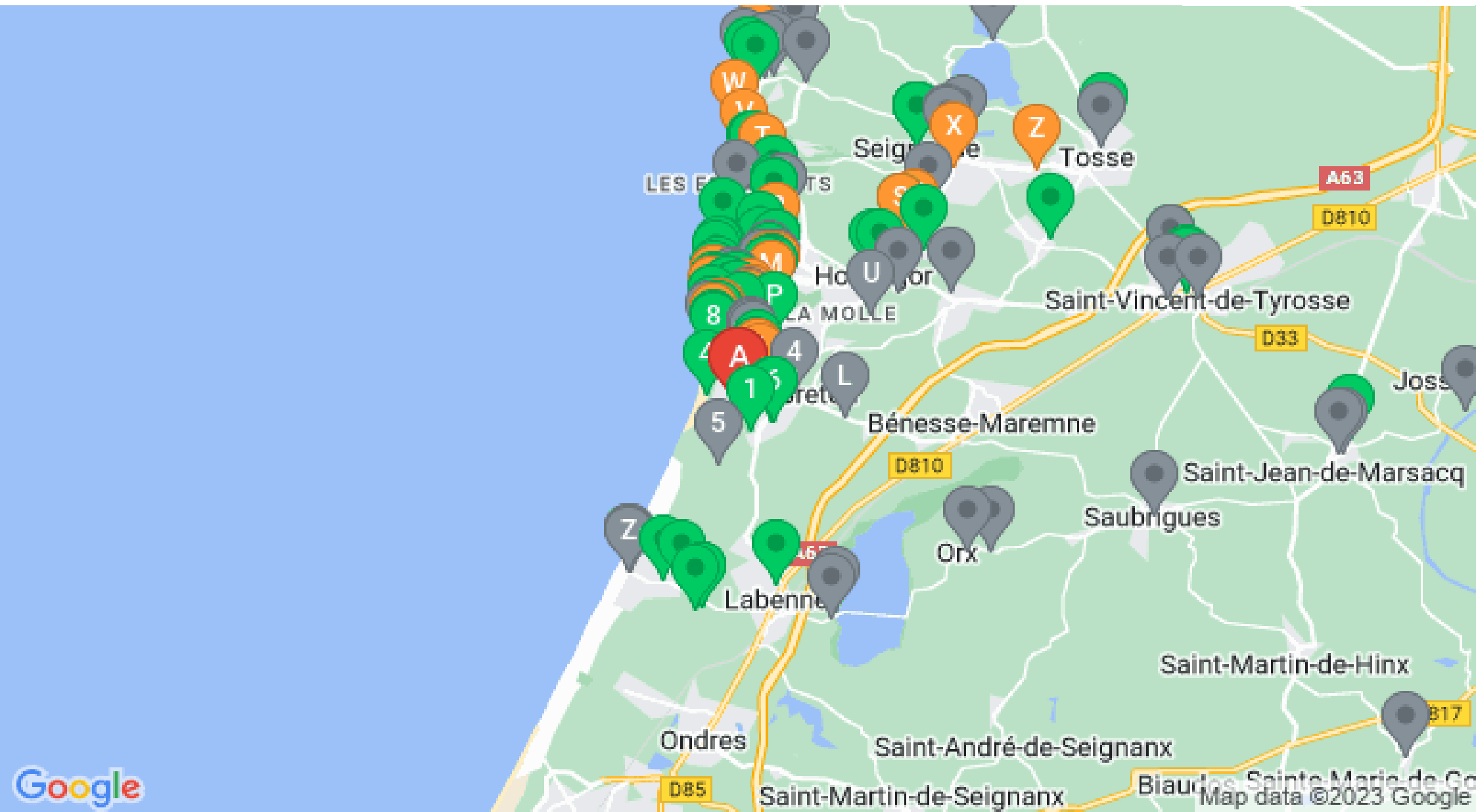
# Mes recommandations (suite)

Que faire à Landes Atlantique Sud

Les Spots

OFFICE DE TOURISME LANDES ATLANTIQUE SUD

[WWW.LANDESATLANTIQUESUD.COM](http://WWW.LANDESATLANTIQUESUD.COM)



: Restaurants : Activités et Loisirs : Nature : Culturel : Dégustations